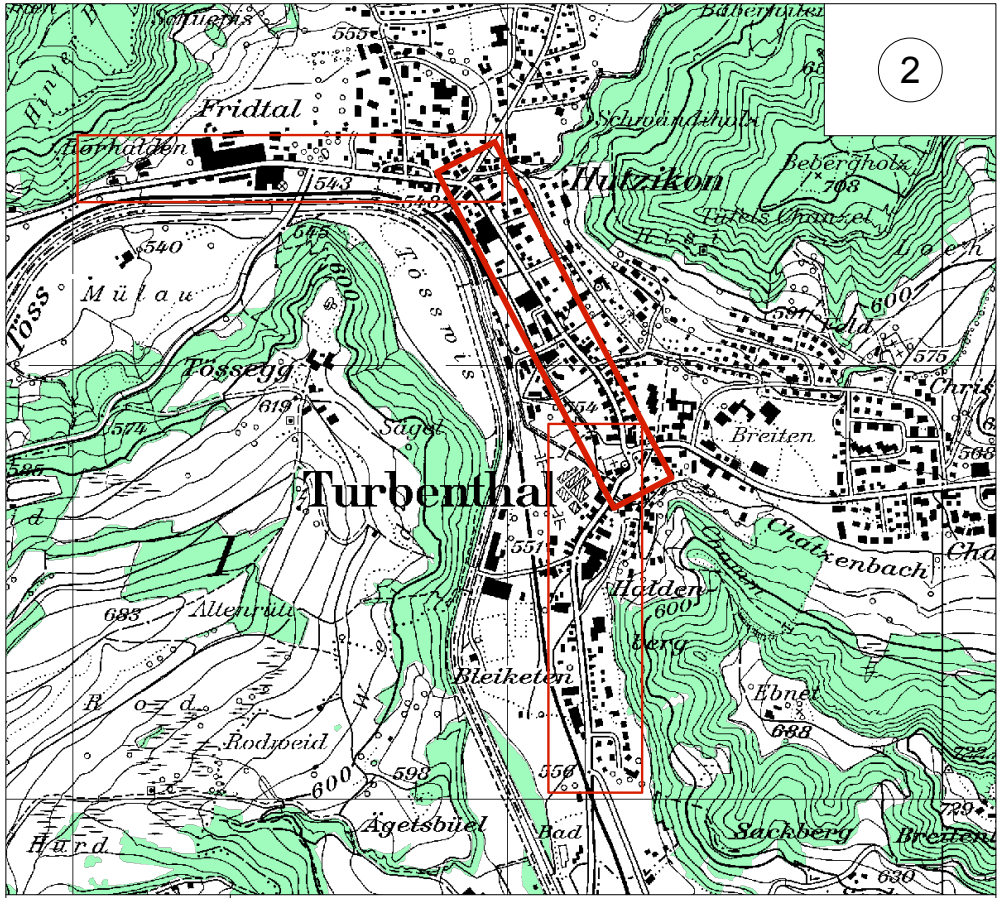
2
Fridtal
Hutzikon
Turbenthal
Töss
Mülau
Tössegg
Sagel
Breiten
Chatzenbach
Halden
berg
Bleiketen
Ebnet
Altenrüti
Rodweid
Ägetsbüel
Bad
Sackberg
Hard
Schwandholz
Bebergholz
Tufels Chanzel
Chris
Rüti
543
540
555
619
574
585
683
600
598
556
557
554
575
565
630
629
688
708

Kanton Zürich
Volkswirtschaftsdirektion

Amt für Verkehr
Infrastrukturplanung

Bearbeitungsstufe: Vorstudie

Gemeinde: Turbenthal
Strasse: Tösstalstrasse
Strecken-Km:
Strecke:
Bauwerk:

# Betriebs- und Gestaltungskonzept
# Situation 1:500, Bestvariante
# Mehrzweckstreifen / Kernfahrbahn

| | | | |
|---|---|---|---|
| Proj.-Nr.: 1080 | Dat.: 11.02.2011 | Änder.: 01.06.2011 | Kontaktperson: MB |
| Bereinigung Vernehmlassung: 15.11.2012 | | 06.02. 2013 | |

stadt raum verkehr
Birchler+Wicki

stadt raum verkehr, Birchler+Wicki
Sihlquai 75, 8005 Zürich, t 043 366 96 10, inbox@stadtraumverkehr.ch

Gez.: MH | Gepr.: MB | Format: 30/190

CAD-File: 1080_Situation_110501

Plannummer Projektverasser:
1080_002

## Detail Fussgängerübergang mit Mehrzweckstreifen

Massstab 1:200

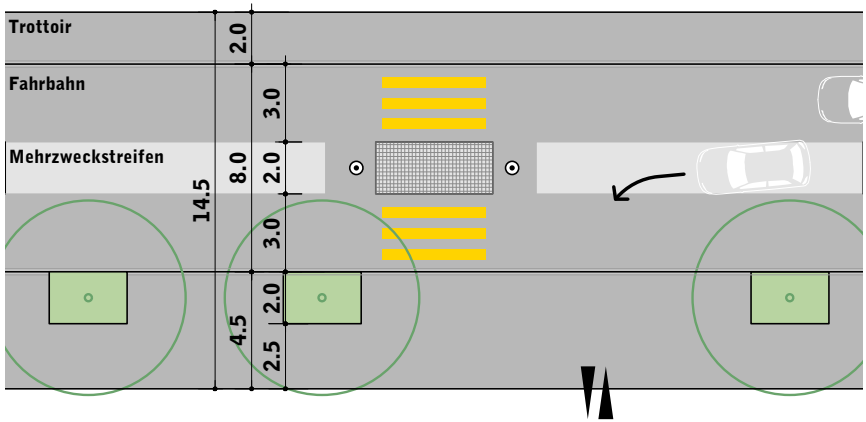
Trottoir
Fahrbahn
Mehrzweckstreifen
2.0
3.0
2.0
3.0
8.0
14.5
2.0
2.5
4.5

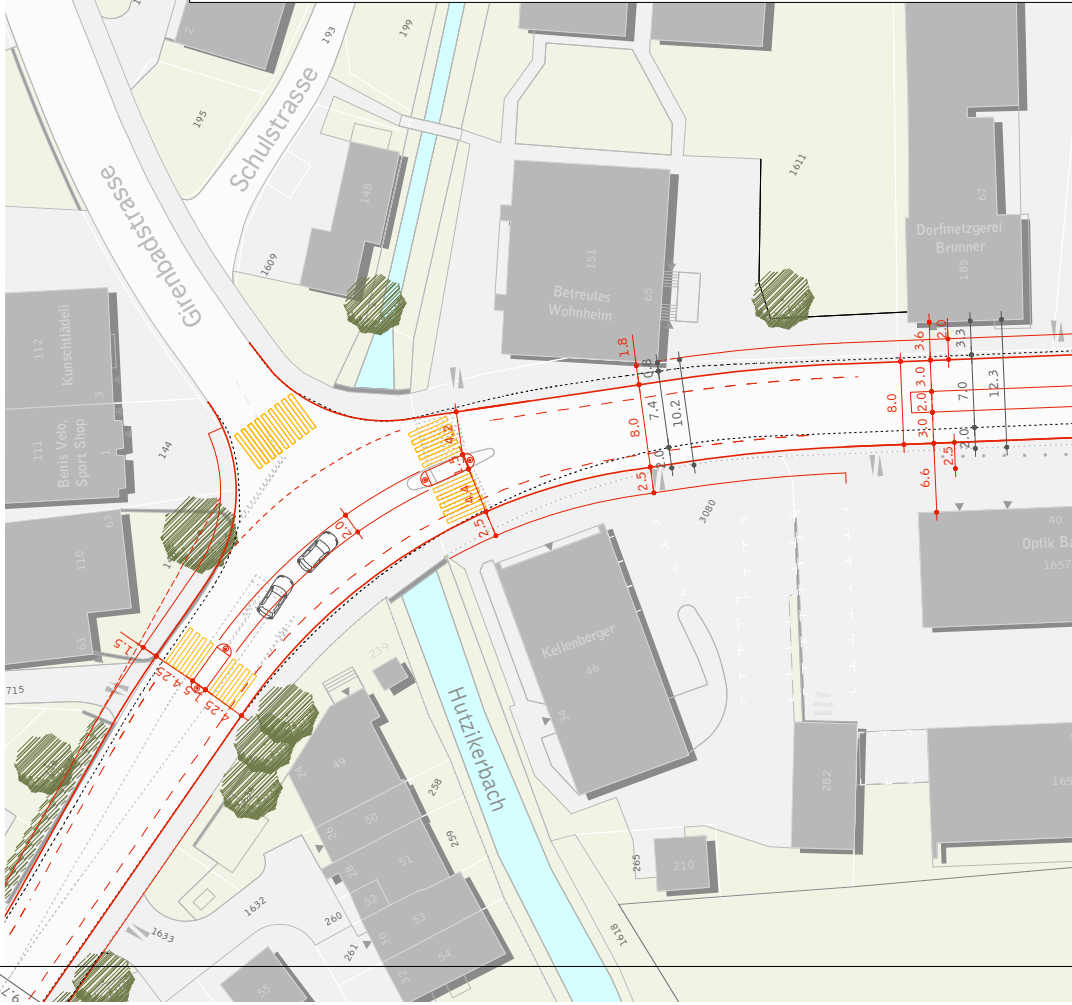
Grienbadstrasse
Schulstrasse
Hutzikerbach
Kunschtlädeli
Benis Velo, Sport Shop
Betreutes Wohnheim
Dorfmetzgerei Brunner
Kellenberger
Optik
1.8
8.0
7.4
10.2
3.6
3.0
2.0
3.0
2.0
7.0
3.3
12.3
6.6
2.5
8.0
4.2
1.5
4.4
2.5
2.0
1.5
4.25
1.5
4.25

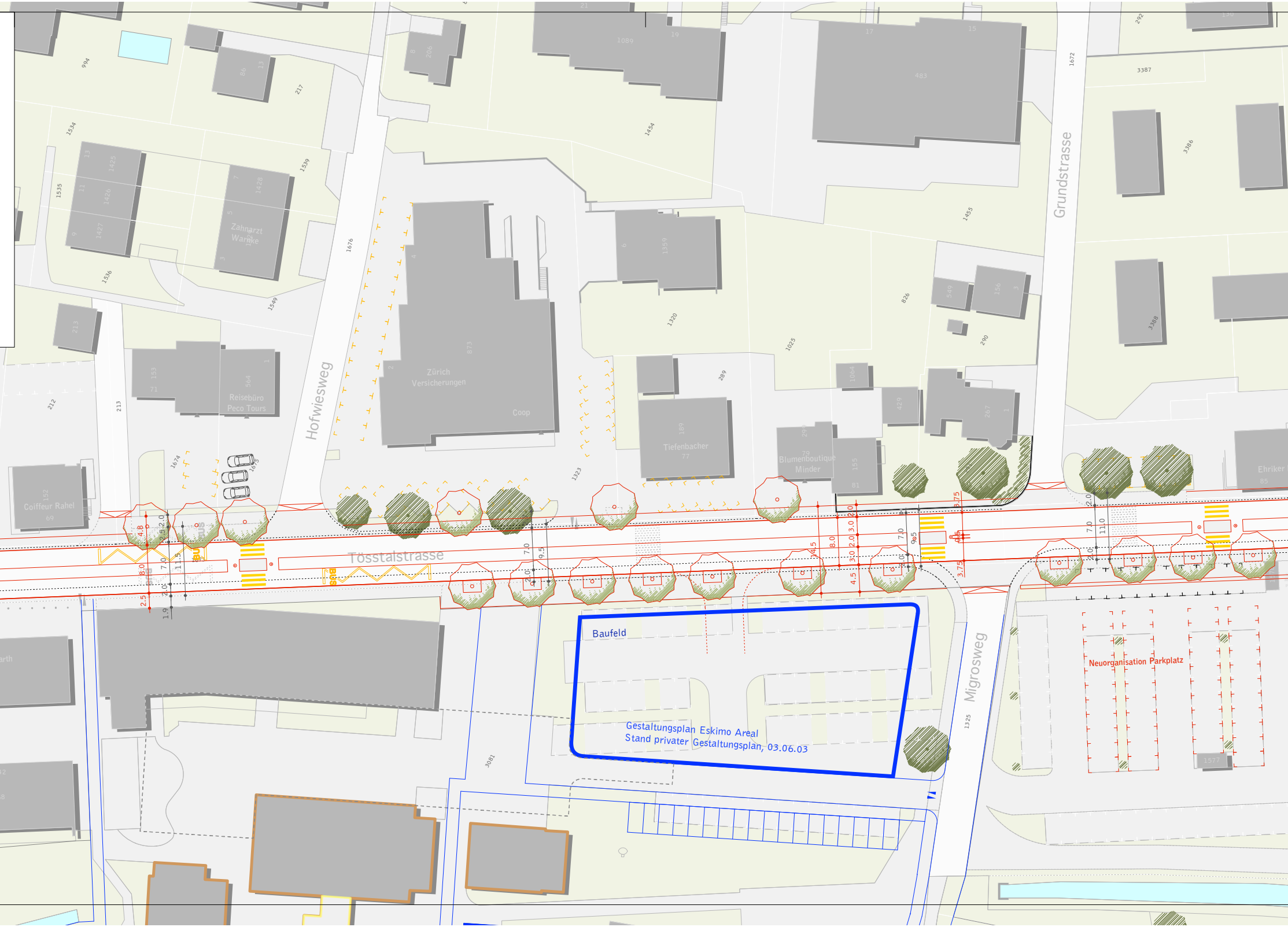
Hofwiesweg
Grundstrasse
Tösstalstrasse
Migrosweg
Zürich Versicherungen
Coop
Zahnarzt Warnke
Reisebüro Peco Tours
Coiffeur Rahel
Tiefenbacher
Blumenboutique Minder
Ehriker
Bus
Baufeld
Gestaltungsplan Eskimo Areal
Stand privater Gestaltungsplan, 03.06.03
Neuorganisation Parkplatz
4.8
8.0
2.5
7.0
1.9
2.0
1.5
9.5
4.5
3.0
3.75
11.0

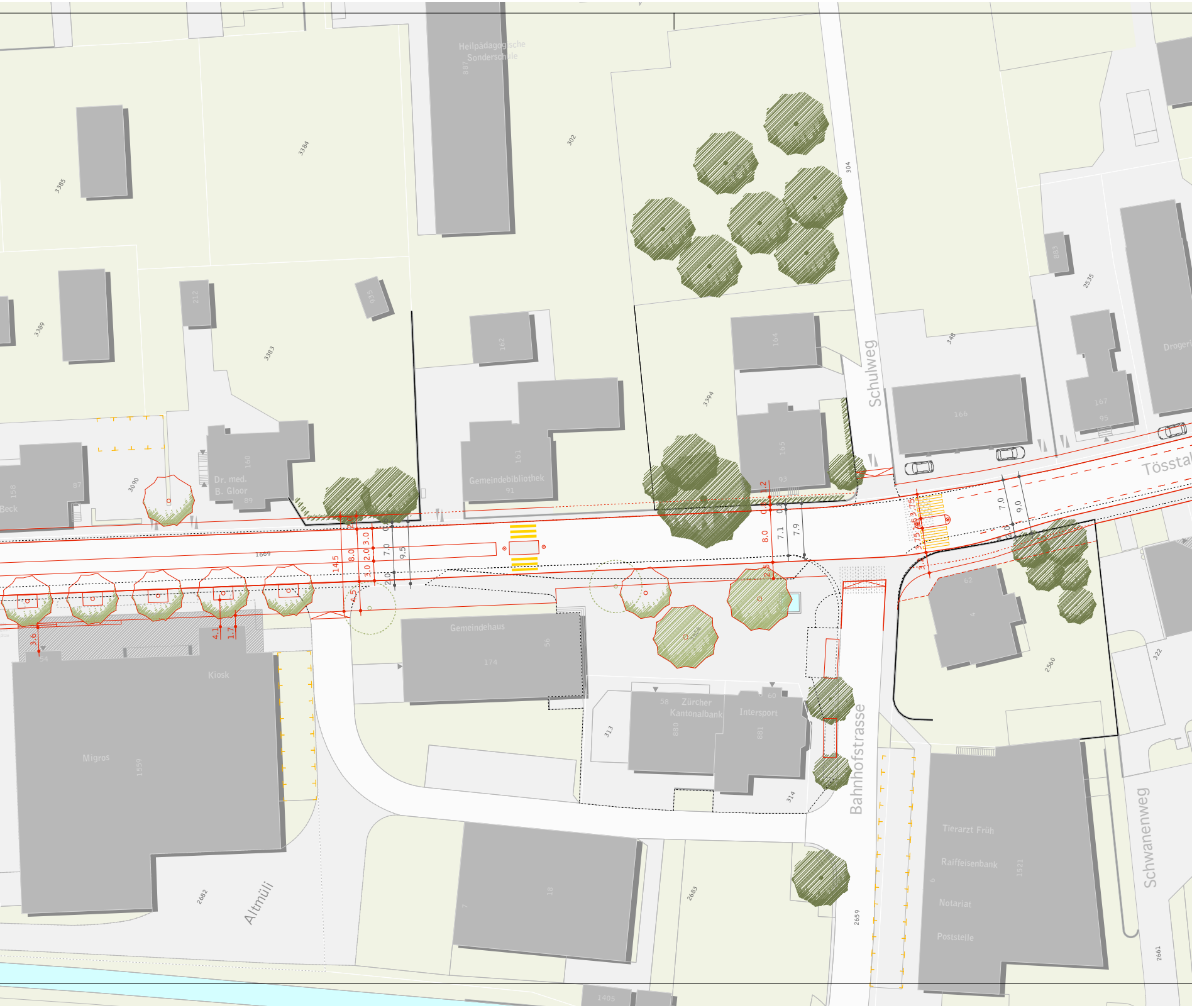
Heilpädagogische Sonderschule
887
3385
3384
302
304
3389
212
935
3383
162
164
Schulweg
348
883
2535
Drogerie
3394
166
167
95
Tösstal
158
87
Beck
3090
Dr. med.
B. Gloor
160
89
161
Gemeindebibliothek
91
165
93
1669
14.5
8.0
2.0
3.0
2.0
3.0
4.5
0.6
7.0
2.0
9.5
1.2
0.8
0.8
8.0
7.1
7.9
2.5
3.75
3.75
3.75
3.75
3.2
7.0
9.0
2.0
62
4
2560
322
3.6
54
4.1
1.7
Kiosk
Gemeindehaus
174
56
2658
58
Zürcher
Kantonalbank
880
60
Intersport
881
313
314
Migros
1559
Bahnhofstrasse
2682
Altmüli
18
7
2683
2659
Tierarzt Früh
Raiffeisenbank
1921
6
Notariat
Poststelle
Schwanenweg
2661
1405

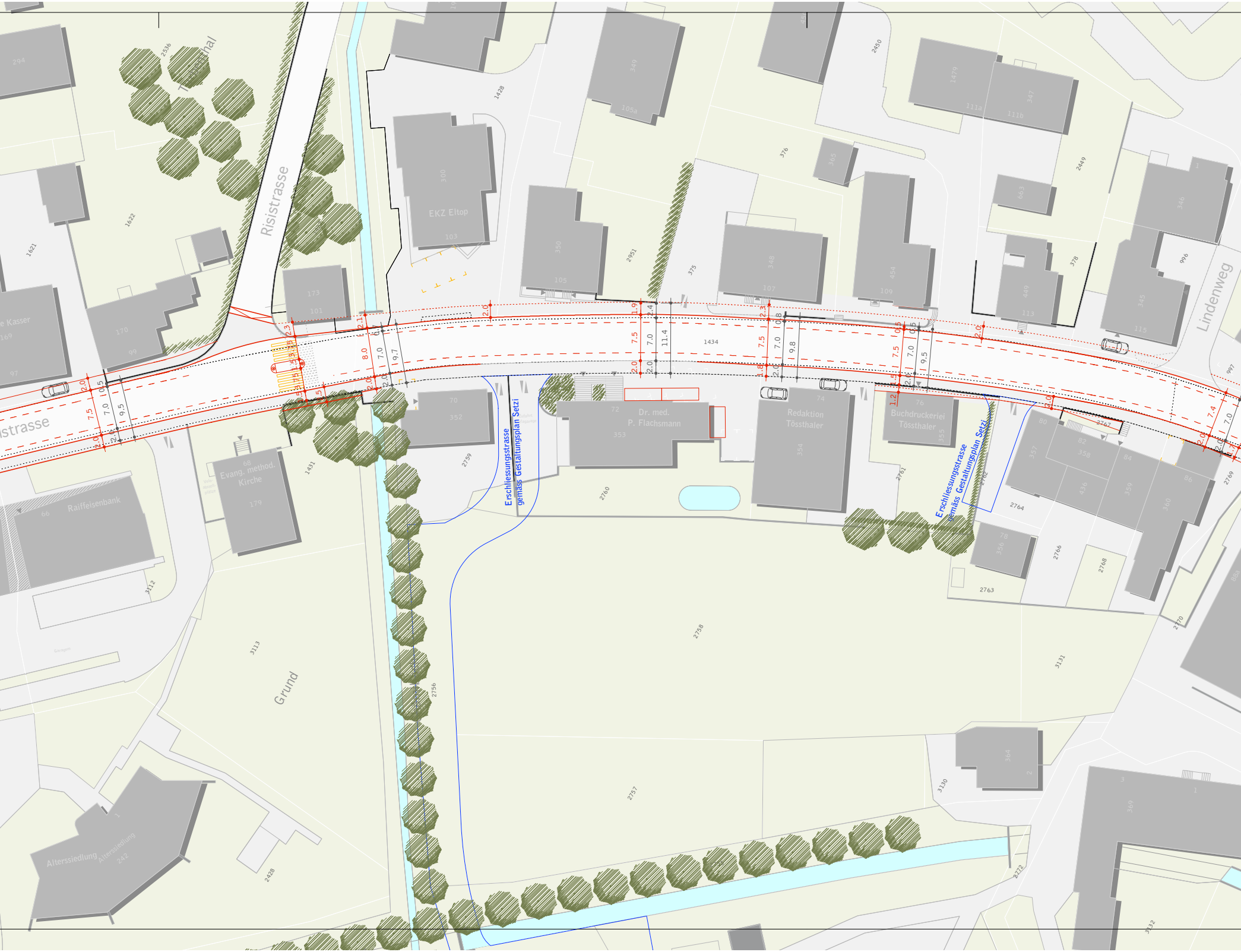
Risistrasse
Tösstal
…strasse
Lindenweg
Grund
EKZ Eltop
Evang. method. Kirche
Raiffeisenbank
…e Kasser
Dr. med. P. Flachsmann
Redaktion Tössthaler
Buchdruckerei Tössthaler
Alterssiedlung
Erschliessungsstrasse gemäss Gestaltungsplan Setzi
Erschliessungsstrasse gemäss Gestaltungsplan Setzi
Velo-abstell-plätze
Zufahrt Tiefgarage
1434
294
1622
1621
2536
1428
300
103
349
105a
2450
1479
111a
347
111b
376
365
2449
663
350
105
2951
375
348
107
454
109
378
449
113
346
996
345
115
173
101
170
99
169
97
70
352
72
353
74
354
76
355
80
82
358
84
86
357
436
359
360
2767
997
2769
68
179
66
1431
2759
2760
2761
2762
2764
2766
2768
78
356
2763
3112
3113
2758
3131
2756
364
3130
2757
2770
369
2428
242
2772
3132
2.0
7.5
2.0
0.5
7.0
2.0
9.5
2.3
1.5
3.75
3.75
1.5
2.5
2.1
8.0
2.0
0.7
7.0
2.0
9.7
2.0
1.9
7.5
2.0
2.4
7.0
2.0
11.4
2.3
7.5
1.8
0.8
7.0
2.0
9.8
0.5
7.5
1.5
1.2
0.5
7.0
2.0
9.5
2.0
2.0
7.4
2.0
7.0
2.0

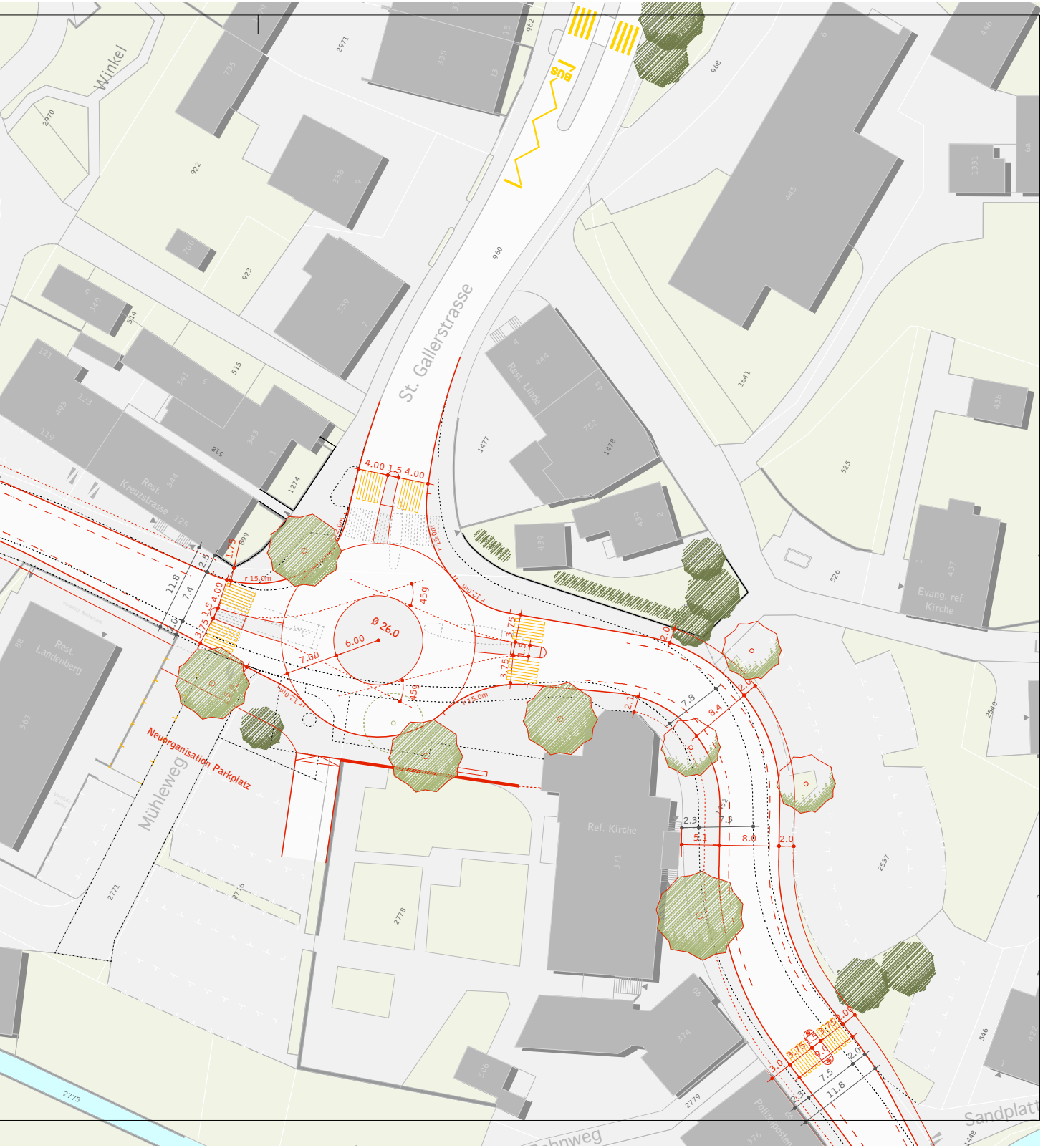
Winkel
St. Gallerstrasse
Bus
Rest. Linde
Rest. Kreuzstrasse
Rest. Landenberg
Ref. Kirche
Evang. ref. Kirche
Mühleweg
Neuorganisation Parkplatz
Polizeiposten
Sandplatt
hnweg
Ø 26.0
6.00
7.00
45g
r 15.0m
r 12.0m
4.00
1.5
3.75
11.8
7.4
2.5
1.75
2.0
7.8
8.4
2.1
2.3
7.3
5.1
8.0
7.5
3.0
2971
2970
922
923
755
338
339
340
341
343
344
121
123
119
125
403
514
515
518
1274
899
960
962
968
335
444
752
1477
1478
439
445
1641
525
526
437
438
2537
2540
546
371
374
2778
2771
2776
2775
2779
506
376
88
363