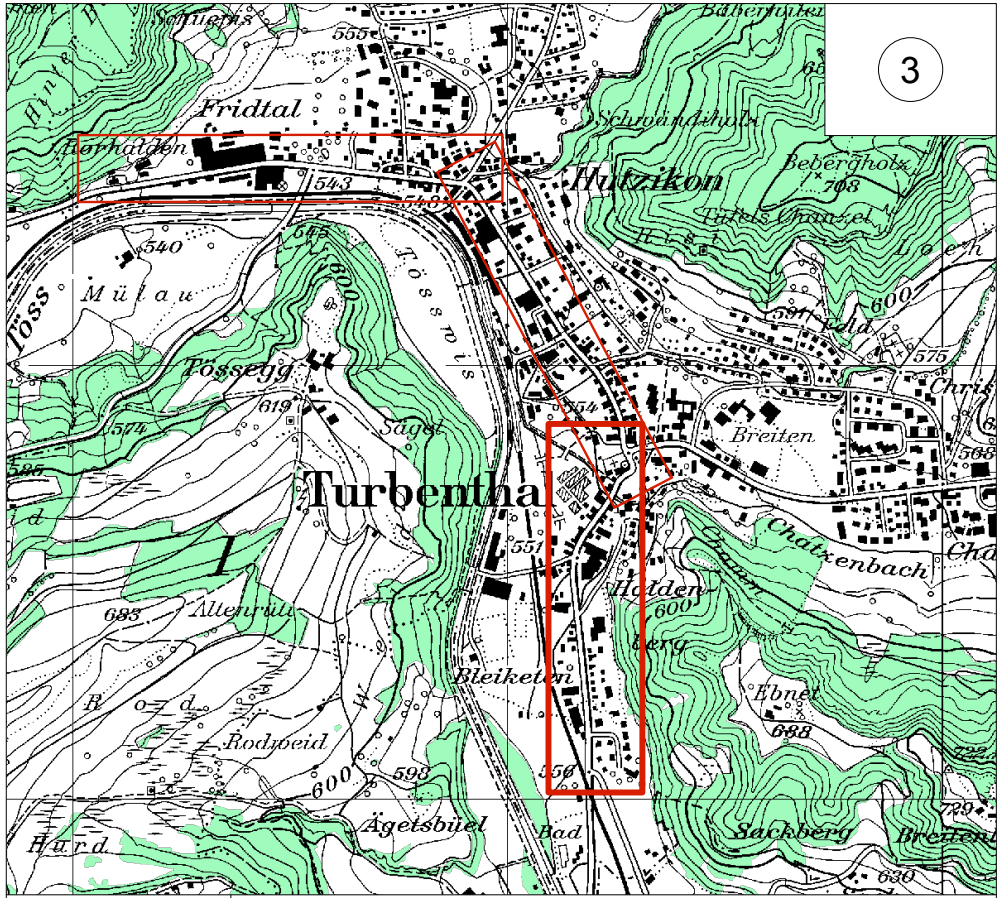
3
Fridtal
Hutzikon
Turbenthal
Tössegg
Müllau
Töss
Tösswis
Schwendiholz
Beberghol z
Tüfels Chanzel
Breiten
Chatzenbach
Halden-berg
Bleiketen
Altenrüti
Rodweid
Ägetsbüel
Hard
Bad
Sackberg
Ebnet
Sagel
Bäbertobel

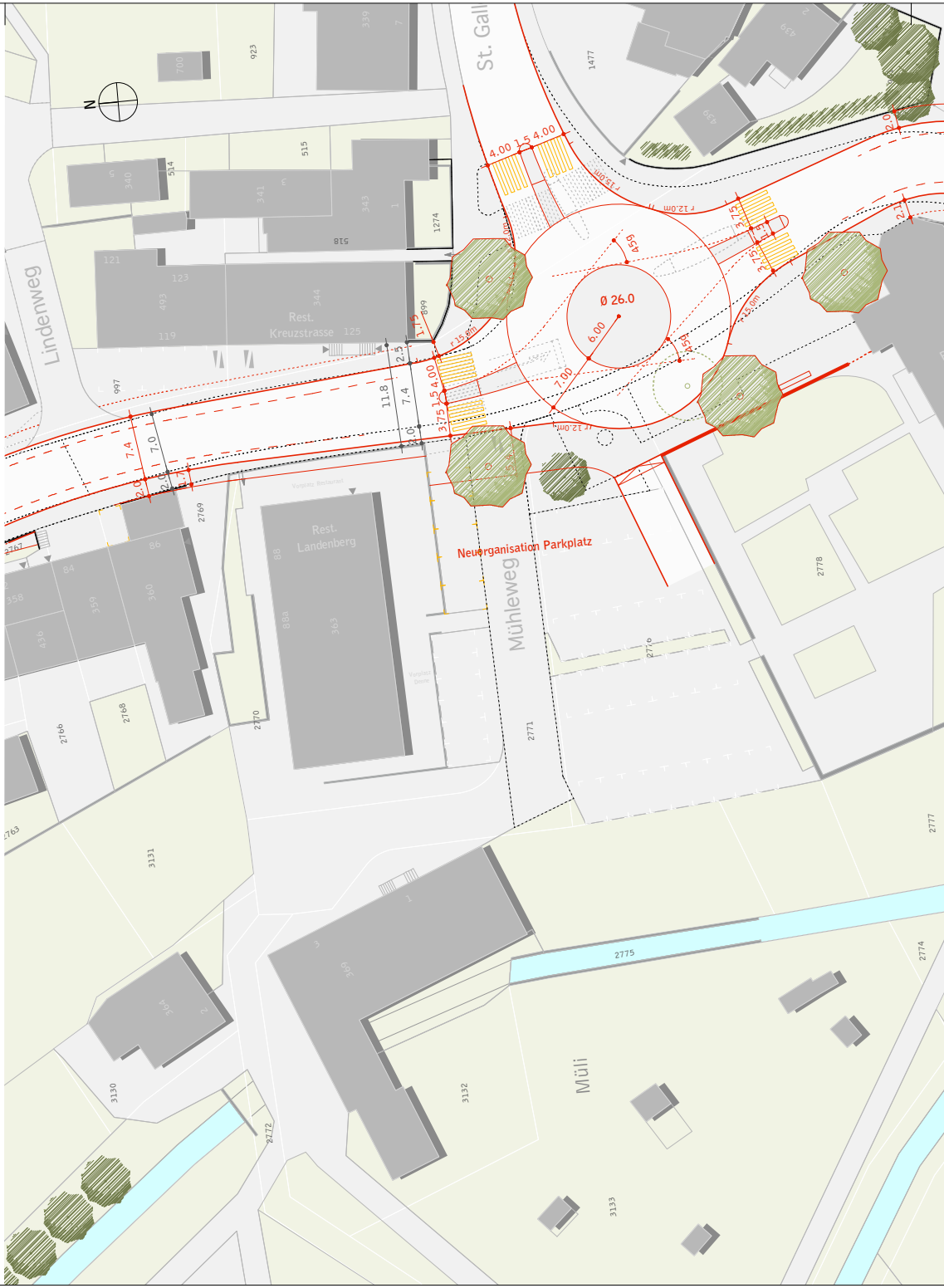
N
St. Gall
Lindenweg
Mühleweg
Müli
Rest. Kreuzstrasse
Rest. Landenberg
Vorplatz Restaurant
Ø 26.0
6.00
7.00
45g
r 15.0m
r 12.0m
4.00 1.5 4.00
3.75 1.5 3.75
3.75 1.5 4.00
11.8
7.4
7.0
2.5
2.0
1.75
2.1
Neuorganisation Parkplatz
2775

Kanton Zürich
Volkswirtschaftsdirektion

Amt für Verkehr
Infrastrukturplanung

Bearbeitungsstufe: Vorstudie

Gemeinde: Turbenthal
Strasse: Tösstalstrasse
Strecken-Km:
Strecke:
Bauwerk:

Betriebs- und Gestaltungskonzept
Situation 1:500, Bestvariante
Mehrzweckstreifen / Kernfahrbahn

Proj.-Nr.: 1080	Dat.: 11.02.2011	Änder.: 01.06.2011	Kontaktperson: MB
Bereinigung Vernehmlassung: 15.11.2012		06.02.2013	
			CAD-File: 1080_Situation_110601

stadt raum verkehr
Birchler+Wicki

stadt raum verkehr, Birchler+Wicki
Sihlquai 75, 8005 Zürich, t 043 366 96 10, inbox@stadtraumverkehr.ch

Gez.: MH
Gepr.: MB
Format: 30/250

Plannummer Projektverasser:
1080_003

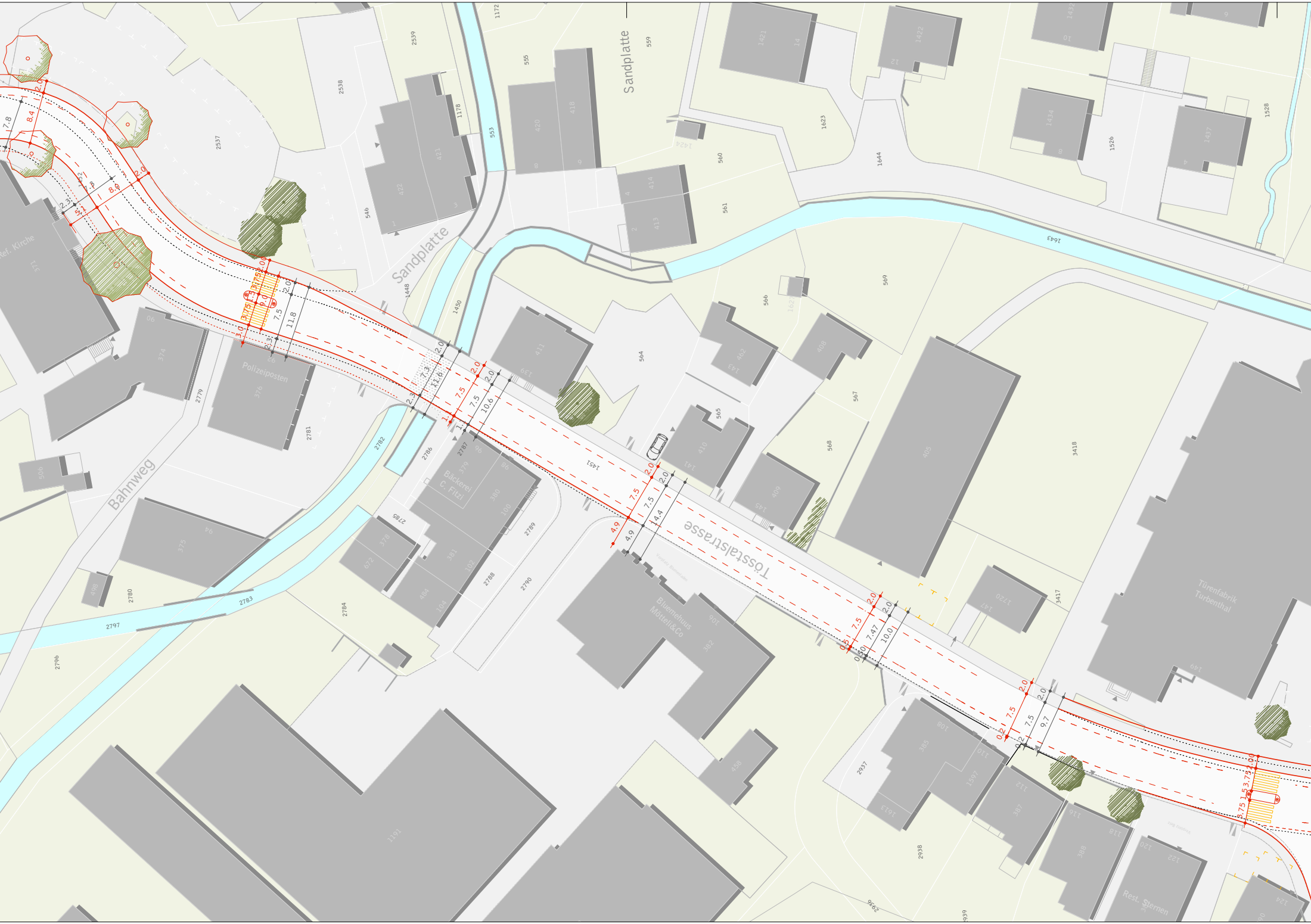

Sandplatte
Sandplatte
Bahnweg
Tösstalstrasse
Ref. Kirche
Polizeiposten
Bäckerei C. Fitzi
Bluemehuus Möttel&Co
Türenfabrik Turbenthal
Rest. Sternen
2537
2538
2539
546
553
555
559
560
561
1623
1644
1643
1528
1526
1448
1450
564
566
567
568
569
565
3418
3417
2779
2781
2782
2786
2787
2785
2789
2790
2788
2783
2784
2780
2797
2796
2937
2938
2939
2936
1172
1178
7.8
8.4
2.0
2.3
5.1
8.0
7.3
2.0
3.75
3.75
3.0
2.0
7.5
11.8
2.3
2.0
7.3
11.6
2.3
2.0
7.5
2.0
7.5
10.6
2.0
7.5
2.0
7.5
14.4
4.9
4.9
2.0
7.5
2.0
7.47
10.0
0.5
0.50
2.0
7.5
2.0
7.5
9.7
0.2
0.2
2.0
3.75
3.75

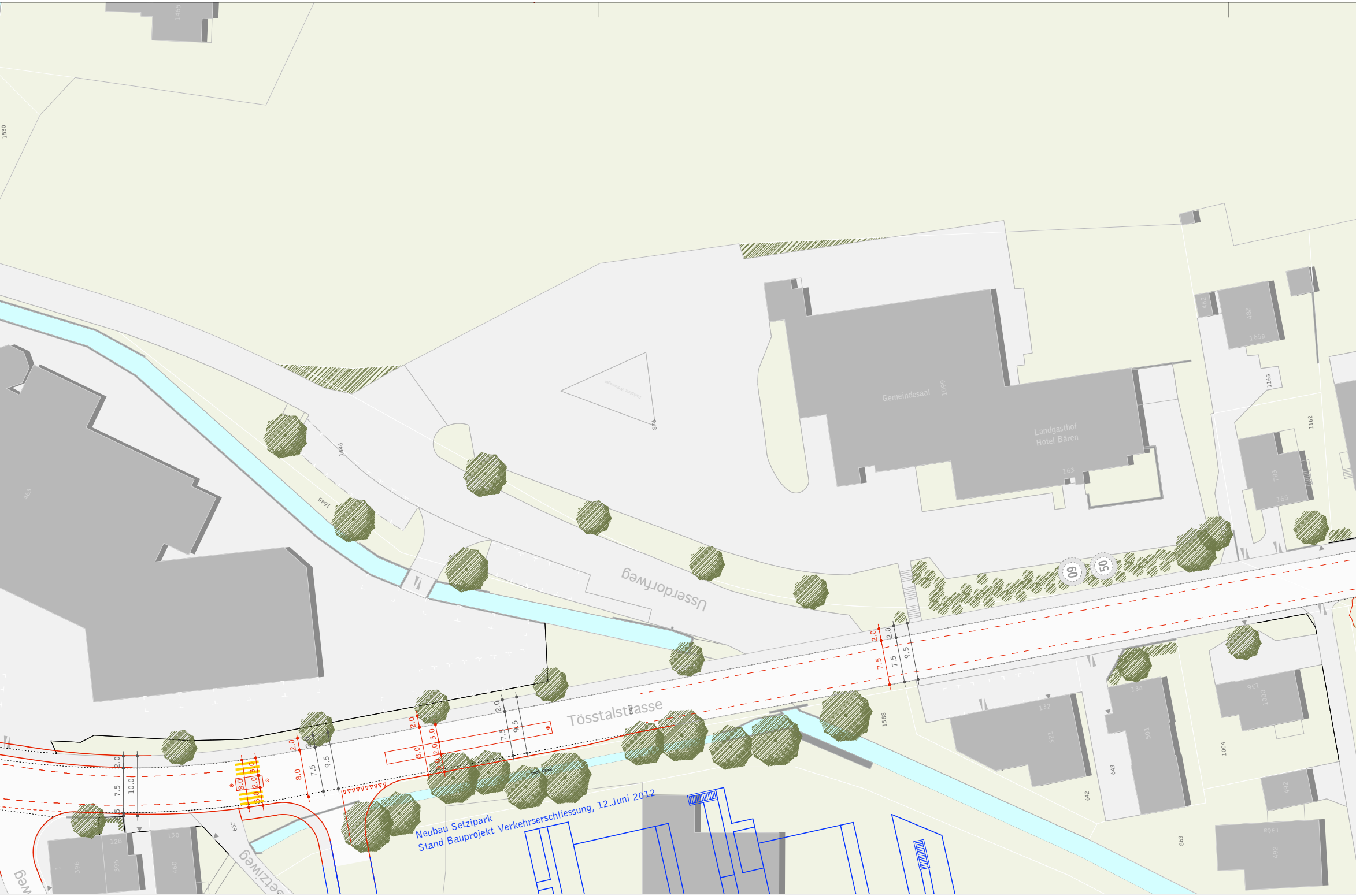
Neubau Setzipark
Stand Bauprojekt Verkehrserschliessung, 12.Juni 2012
Tösstalstrasse
Usserdorfweg
Setziweg
Gemeindesaal
1099
Landgasthof
Hotel Bären
163
876
1645
1646
1530
1465
463
1588
1163
1162
482
165a
783
165
134
132
321
501
643
642
1004
136
1000
492
863
637
128
130
395
396
460
60
50
2.0
7.5
9.5
10.0
8.0
3.0

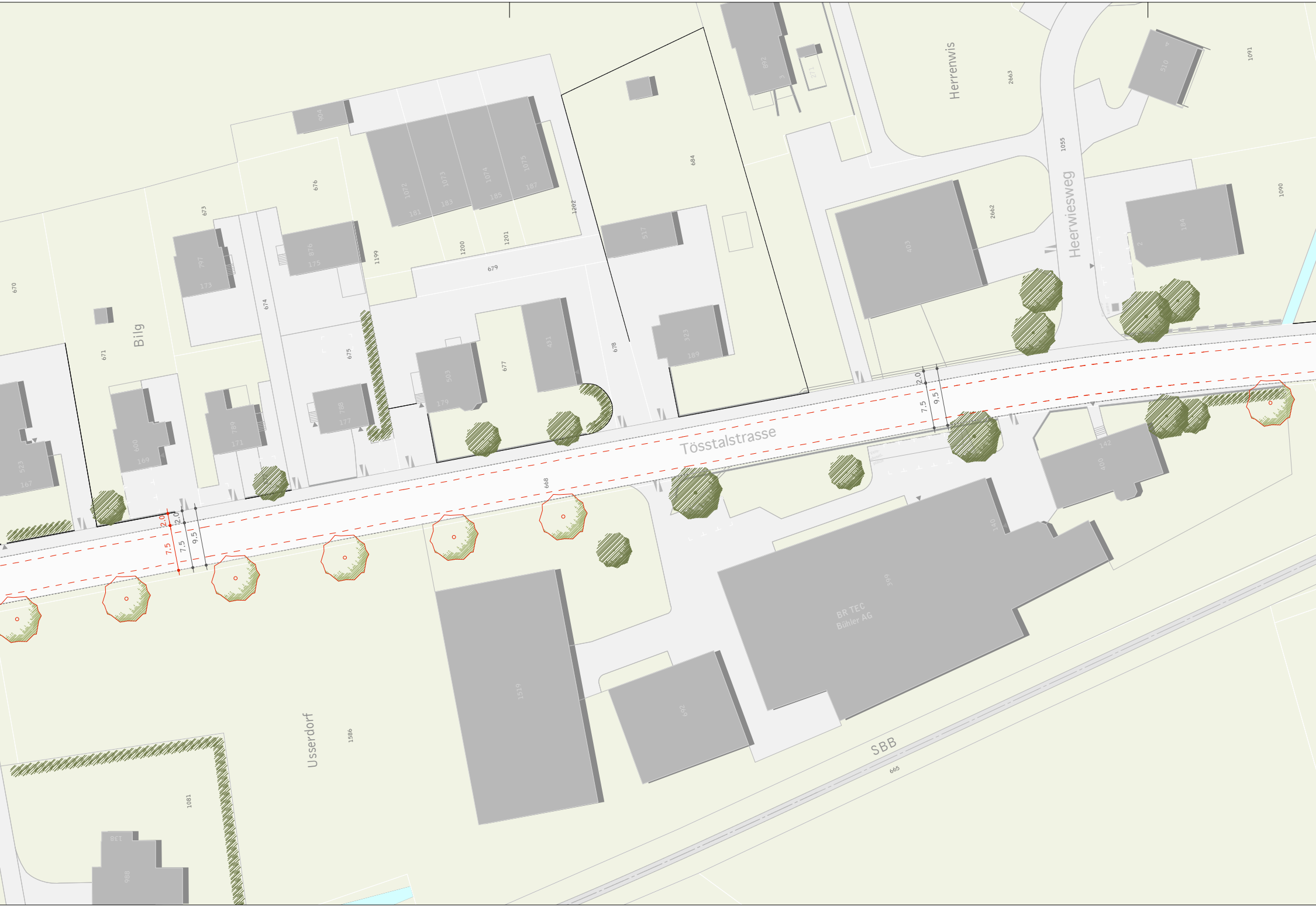
Tösstalstrasse
Heerwiesweg
Herrenwis
Bilg
Usserdorf
SBB
BR TEC
Bühler AG
2.0
2.0
7.5
7.5
9.5
2.0
7.5
9.5
904
1072
1073
1074
1075
181
183
185
187
676
673
1202
684
892
3
271
2663
1055
510
4
1091
1090
403
2662
184
2
517
1199
1200
1201
679
876
175
797
173
670
674
671
675
503
179
431
677
678
323
189
600
169
523
167
789
171
788
177
668
142
400
140
399
1519
692
665
1586
1081
138
988

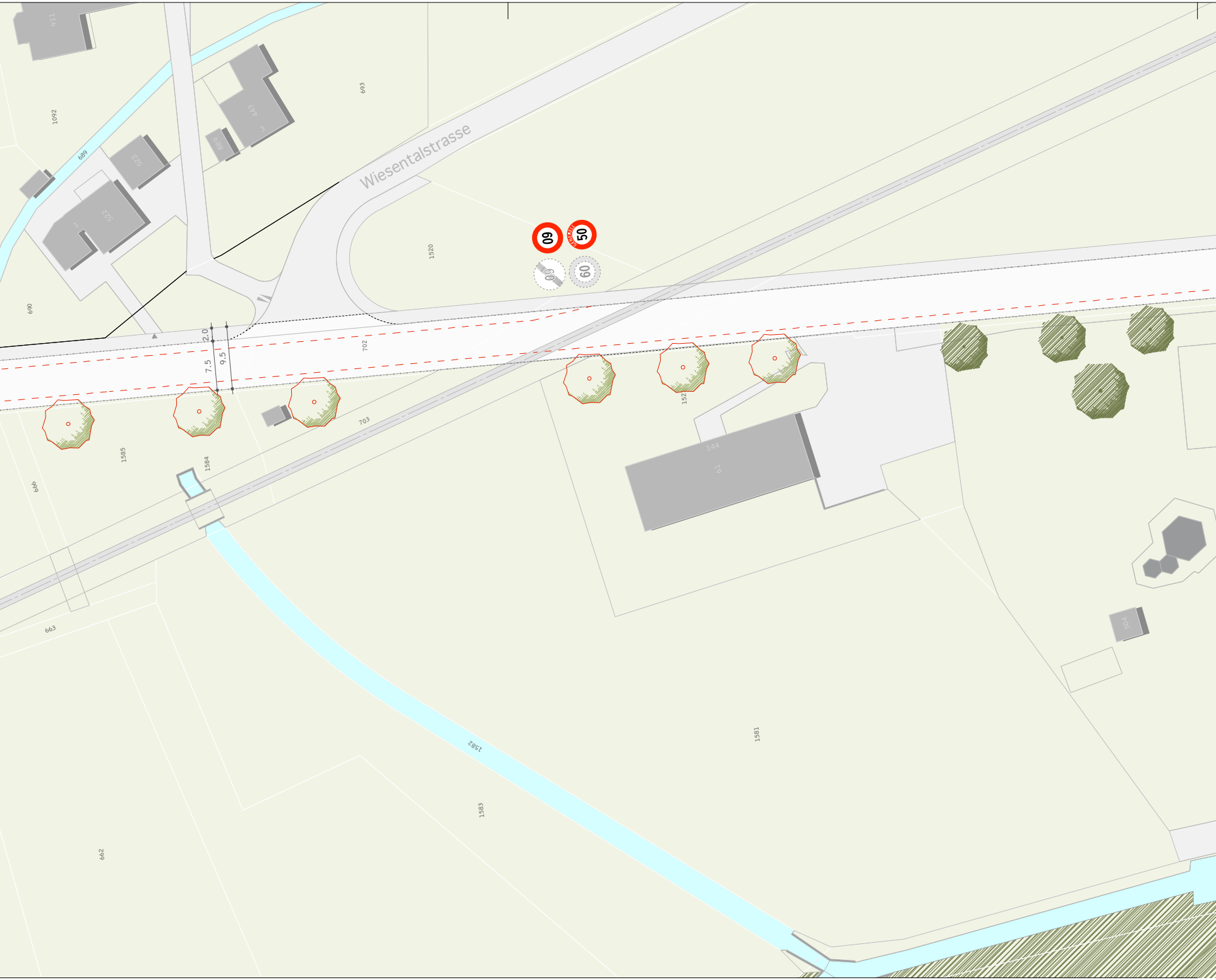
911
1092
689
522
443
3
686
693
Wiesentalstrasse
1520
60
50
GENERELL
60
60
690
2.0
7.5
9.5
702
1585
1584
703
152
144
19
699
663
1582
1581
1583
662
504

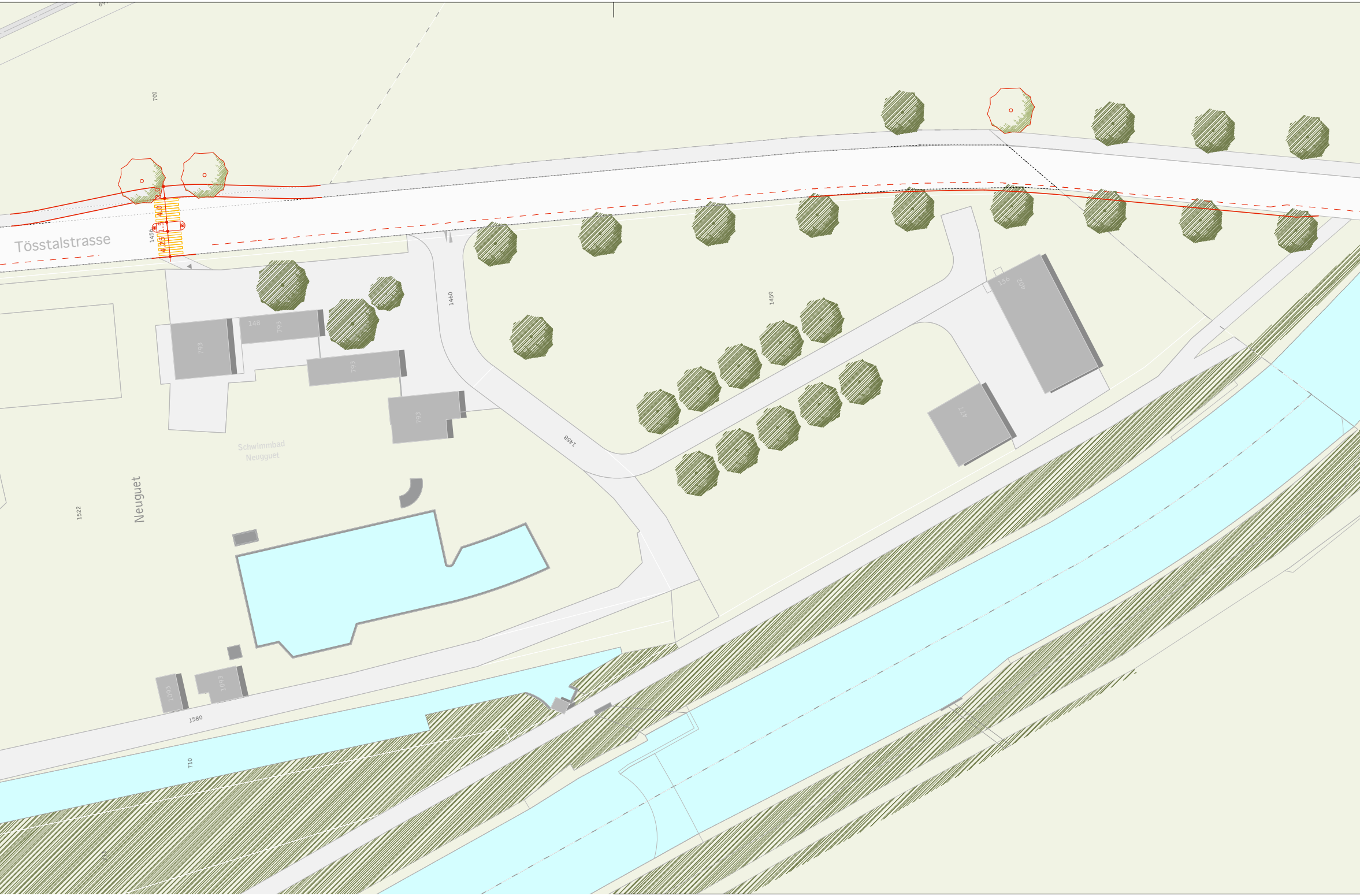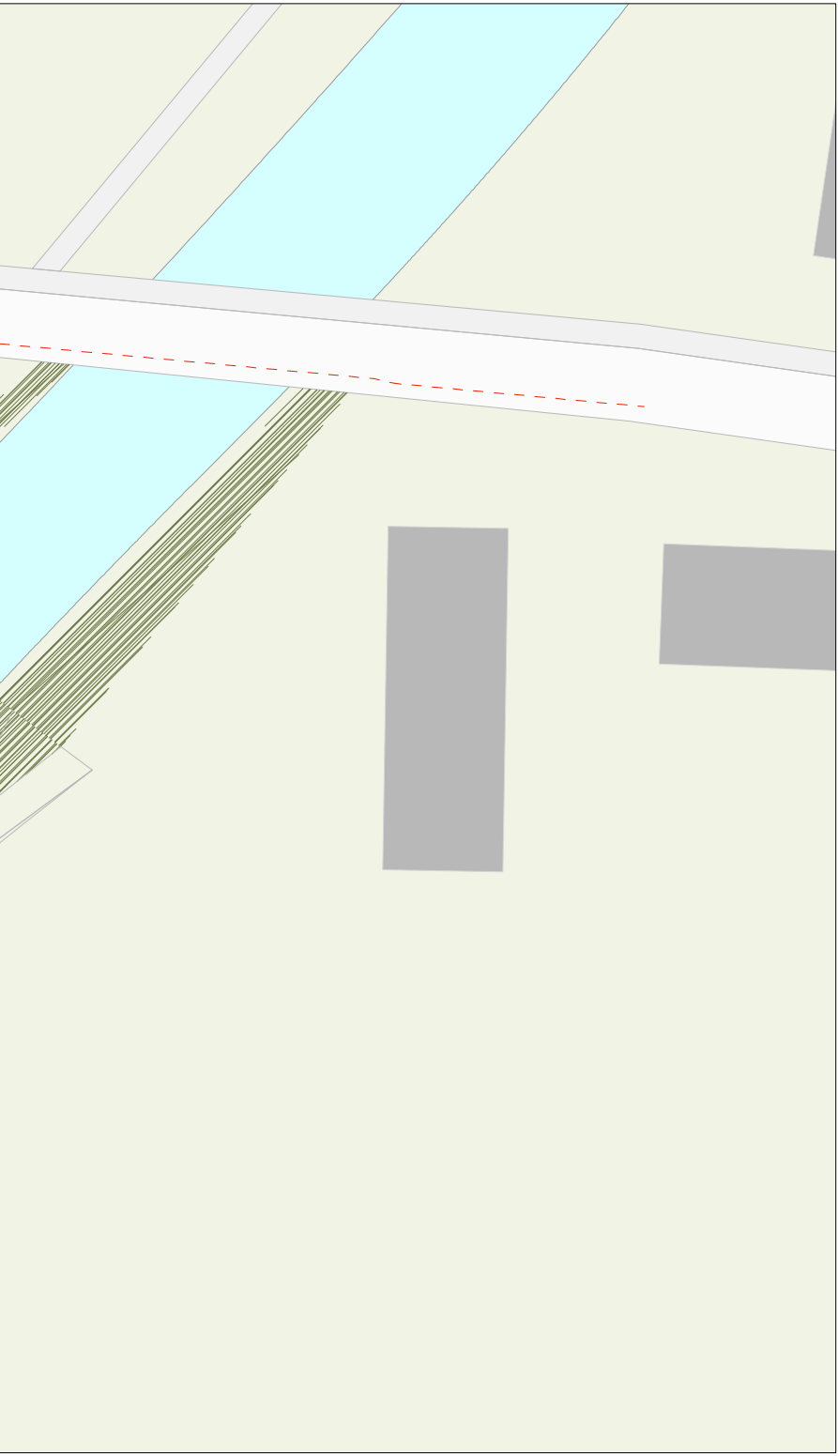
Tösstalstrasse
700
2.0
4.0
1.5
4.25
1456
1460
1459
1458
148
793
793
793
793
156
402
477
Schwimmbad
Neugguet
Neuguet
1522
1093
1093
1580
710